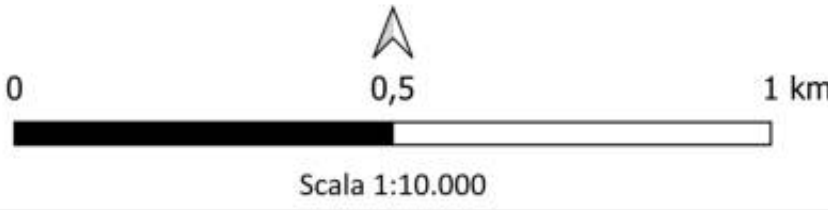
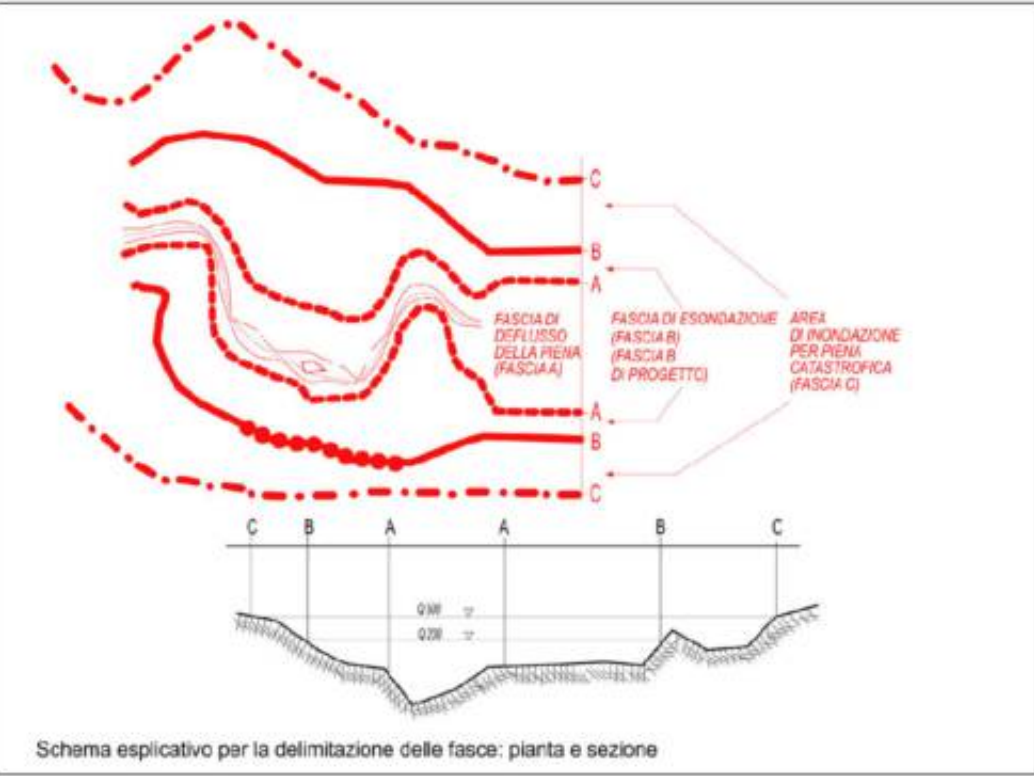


LEGENDA

- Progetto di Variante al PAI PO:
- Limite (*) tra la Fascia A e la Fascia B
 - Limite (*) tra la Fascia B e la Fascia C
 - - - Limite (*) esterno della Fascia C
 - Limite (*) di progetto tra la Fascia B e la Fascia C

(*) il limite è individuato dal bordo interno del graficismo

▨ Aree inondabili per la piena di riferimento in assenza dell'intervento di realizzazione del limite B di progetto



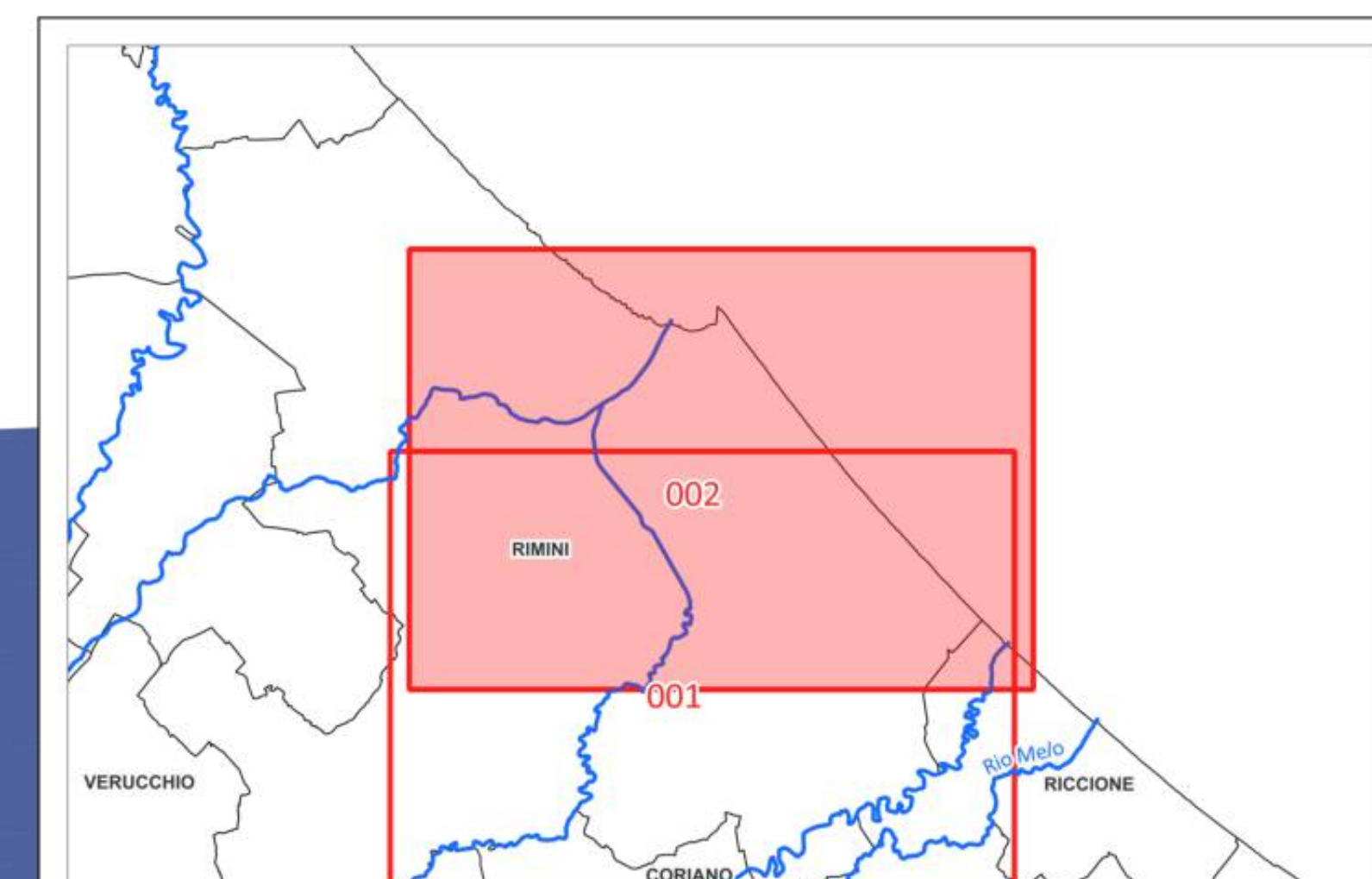
PROGETTO DI VARIANTE AL PAI PO:
ESTENSIONE AI BACINI IDROGRAFICI
DEL RENO, ROMAGNOLI E CONCA
MARECCHIA

FASCE FLUVIALI

Torrente Ausa

Tav.01 di 02

Dicembre 2025



LEGENDA

Progetto di Variante al PAI PO:

----- Limite (*) tra la Fascia A e la Fascia B

— Limite (*) tra la Fascia B e la Fascia C


--- Limite (*) esterno della Fascia C

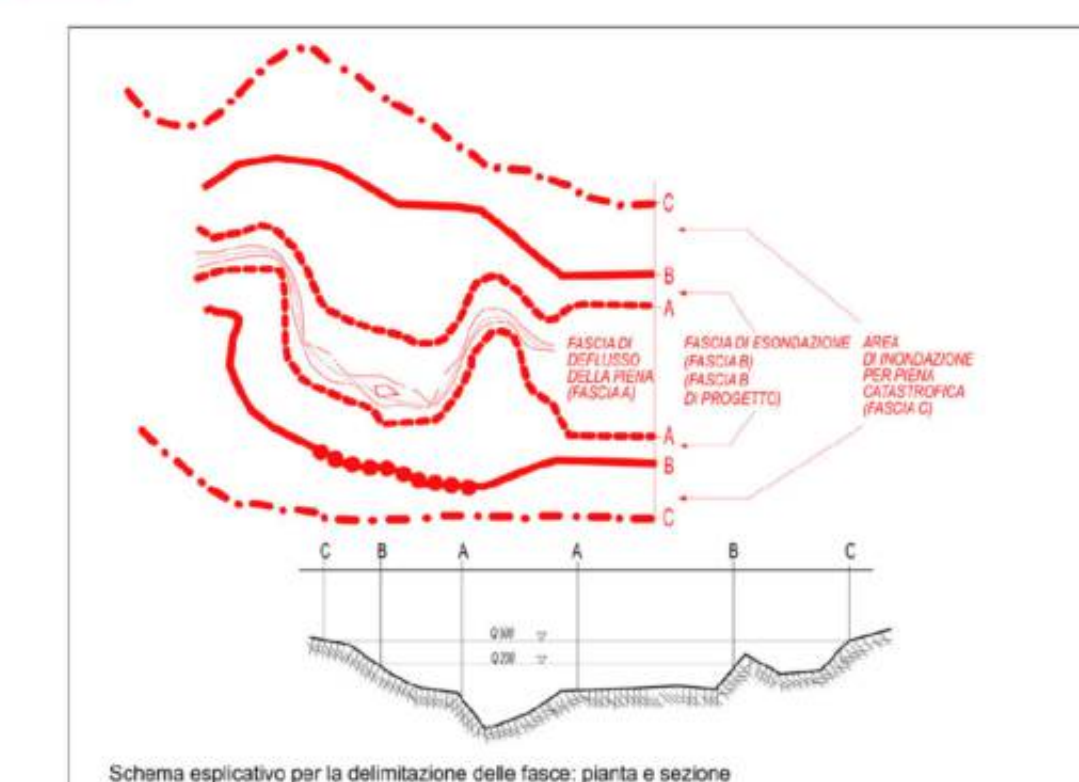
 Limite (-) esterno della Fascia C

 Limite (*) di progetto tra la Fascia B e la Fascia C

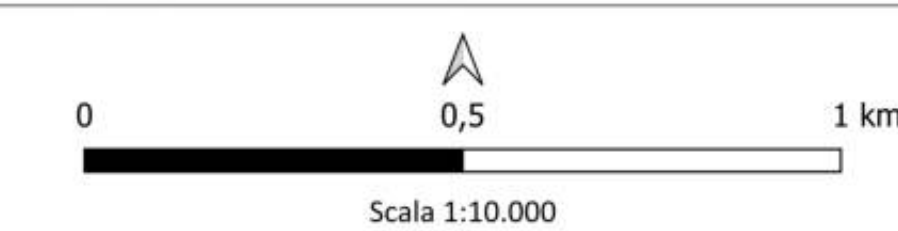
●●●●●●●● Limite (*) di progetto tra la

(*) il limite è individuato dal bordo interno del graficismo

 Aree inondabili per la piena di riferimento in assenza dell'intervento di realizzazione del limite B di progetto



Schema esplicativo per la delimitazione delle fasce: pianta e sezione



**PROGETTO DI VARIANTE AL PAI PO:
ESTENSIONE AI BACINI IDROGRAFICI
DEL RENO, ROMAGNOLI E CONCA
MARECCHIA**

FASCE FLUVIALI

Torrente Ausa

Tav.02 di 02

Dicembre 2025