

LEGENDA

Progetto di Variante al PAI PO:

----- Limite (*) tra la Fascia A e la Fascia B

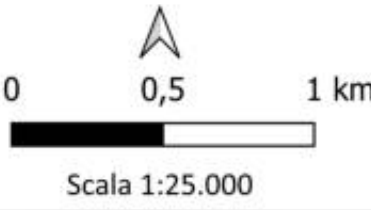
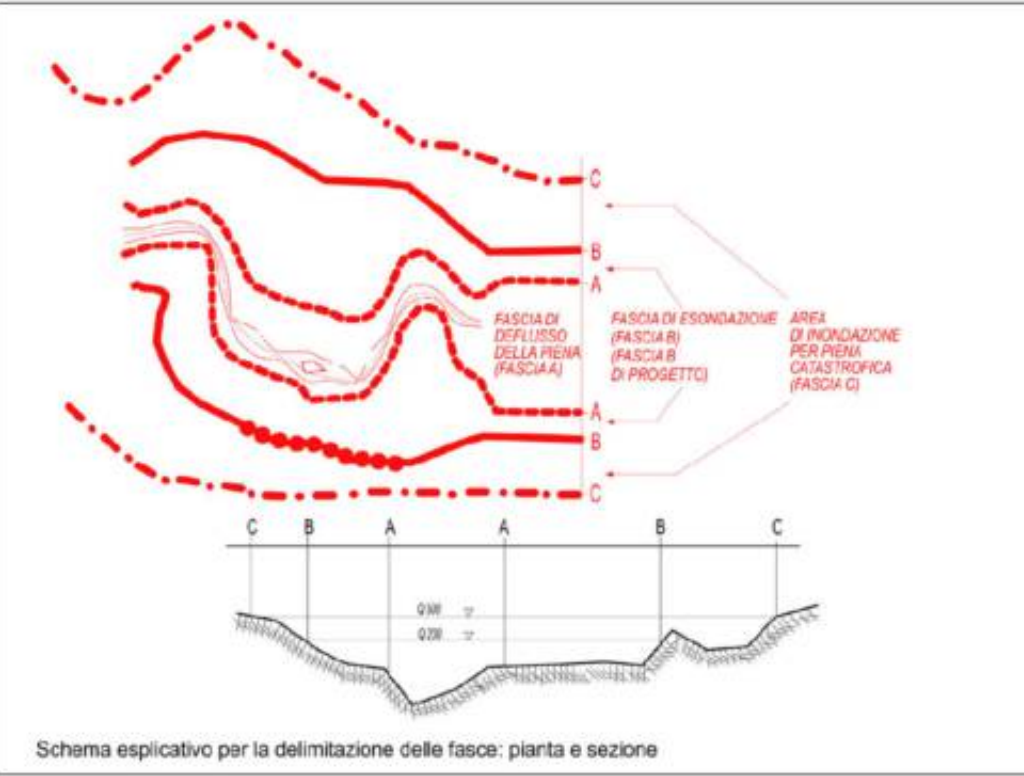
----- Limite (*) tra la Fascia B e la Fascia C

----- Limite (*) esterno della Fascia C

..... Limite (*) di progetto tra la Fascia B e la Fascia C

(*) il limite è individuato dal bordo interno del graficismo

Area inondabili per la piena di riferimento in assenza dell'intervento di realizzazione del limite B di progetto



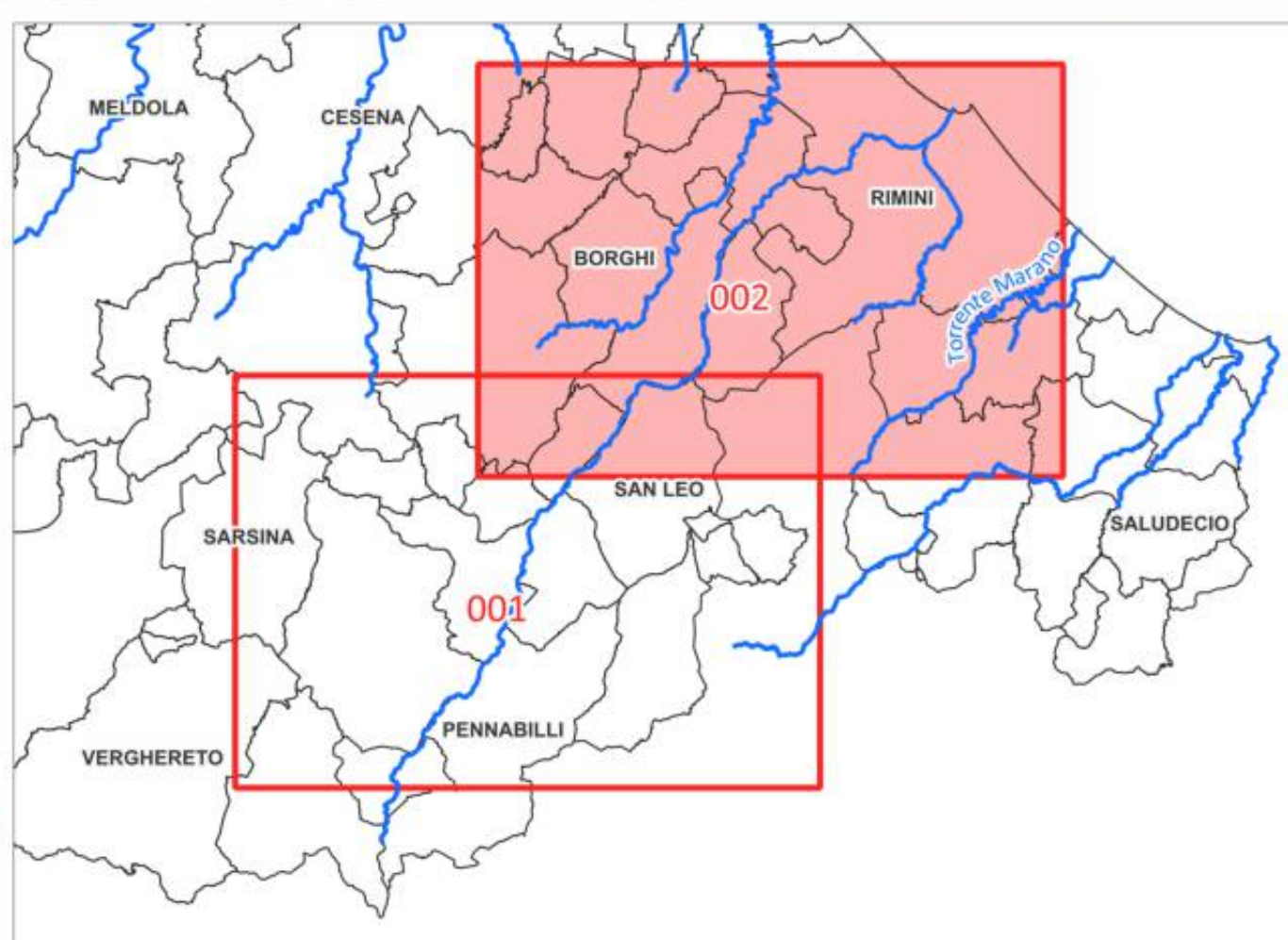
PROGETTO DI VARIANTE AL PAI PO:
ESTENSIONE AI BACINI IDROGRAFICI
DEL RENO, ROMAGNOLI E CONCA
MARECCHIA

FASCE FLUVIALI

Fiume Marecchia

Tav. 01 di 02

Dicembre 2025



LEGENDA

Progetto di Variante al PAI PO:

----- Limite (*) tra la Fascia A e la Fascia B

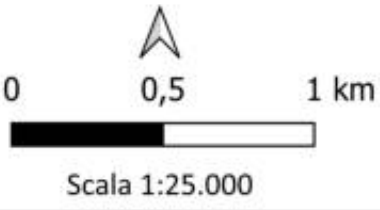
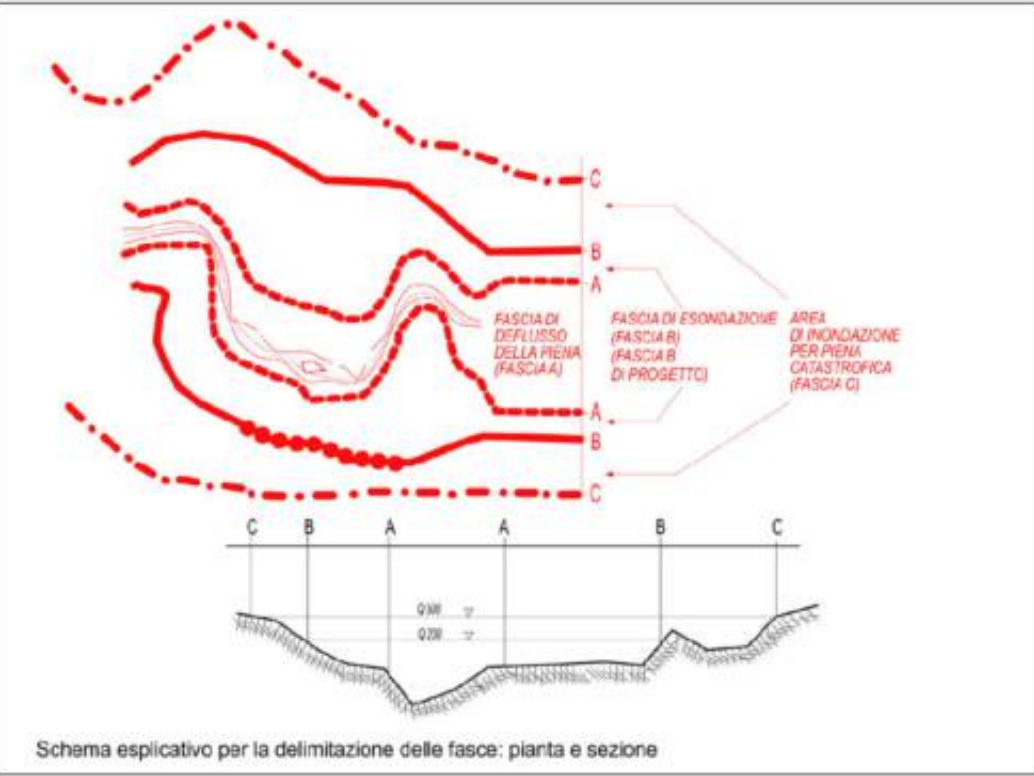
----- Limite (*) tra la Fascia B e la Fascia C

----- Limite (*) esterno della Fascia C

..... Limite (*) di progetto tra la Fascia B e la Fascia C

(*) il limite è individuato dal bordo interno del grafismo

Area inondabili per la piena di riferimento in assenza dell'intervento di realizzazione del limite B di progetto



PROGETTO DI VARIANTE AL PAI PO:
ESTENSIONE AI BACINI IDROGRAFICI
DEL RENO, ROMAGNOLI E CONCA
MARECCHIA

FASCE FLUVIALI

Fiume Marecchia

Tav. 02 di 02

Dicembre 2025