

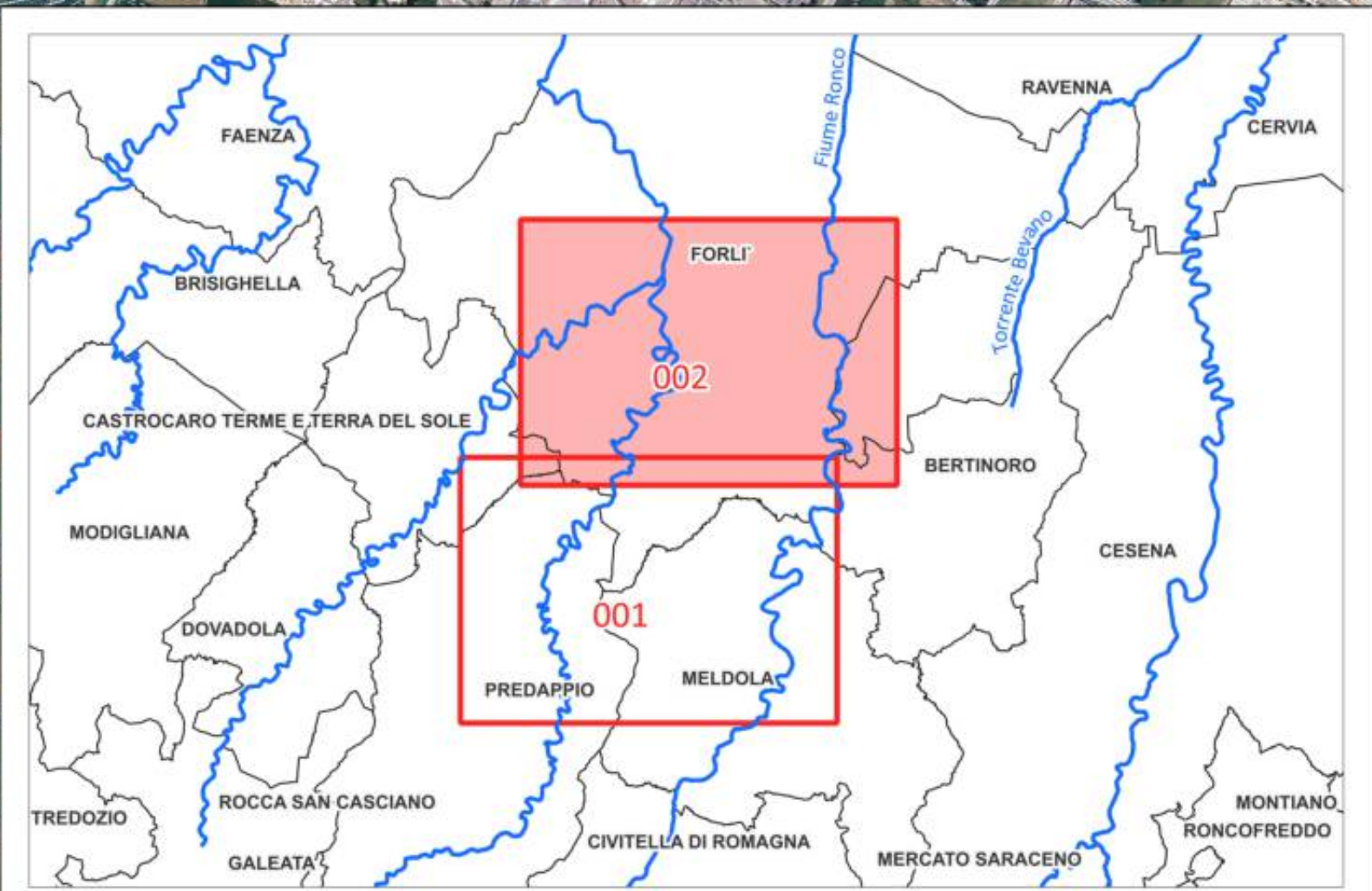
**PROGETTO DI VARIANTE AL PAI PO:
ESTENSIONE AI BACINI IDROGRAFICI
DEL RENO, ROMAGNOLI E CONCA
MARECCHIA**

FASCE FLUVIALI

Fiume Rabbi

Tav.01 di 02

Novembre 2025



LEGENDA

Progetto di Variante al PAI PO:

--- Limite (*) tra la Fascia A e la Fascia B

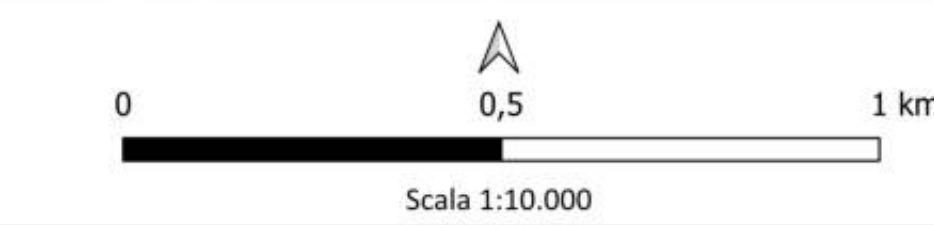
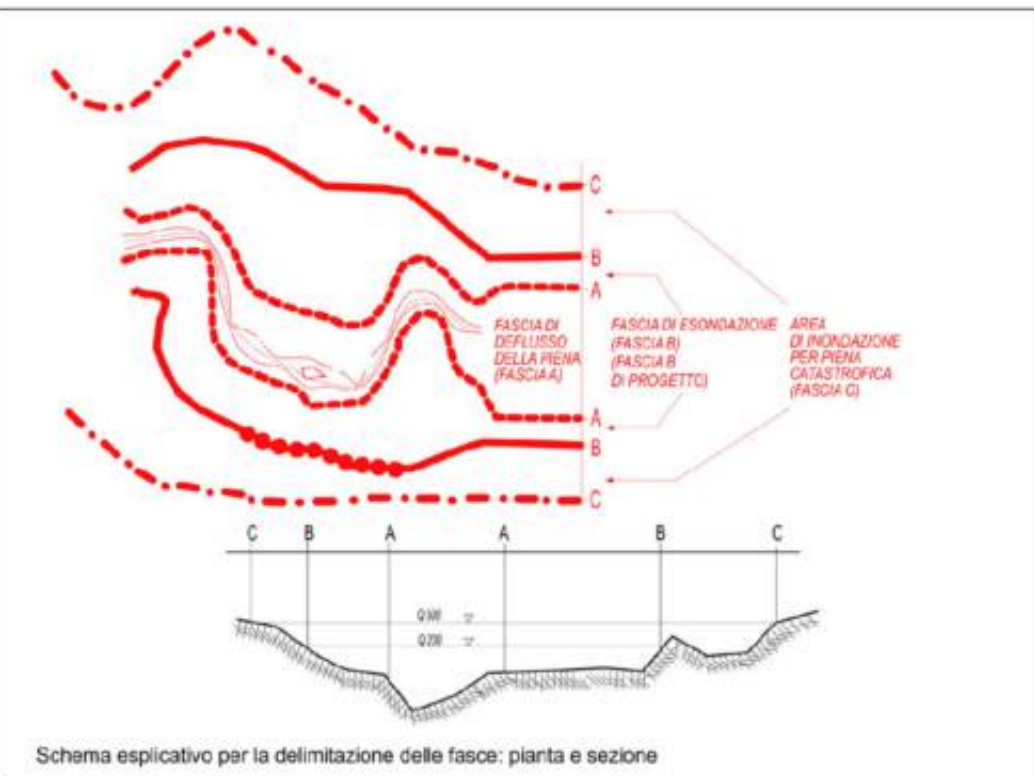
— Limite (*) tra la Fascia B e la Fascia C

- - - Limite (*) esterno della Fascia C

●●●●● Limite (*) di progetto tra la Fascia B e la Fascia C

(*) il limite è individuato dal bordo interno del graficismo

▨ Aree inondabili per la piena di riferimento in assenza dell'intervento di realizzazione del limite B di progetto



PROGETTO DI VARIANTE AL PAI PO:
ESTENSIONE AI BACINI IDROGRAFICI
DEL RENO, ROMAGNOLI E CONCA
MARECCHIA

FASCE FLUVIALI

Fiume Rabbi

Tav.02 di 02

Novembre 2025