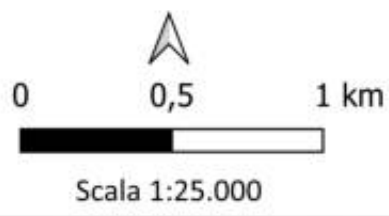
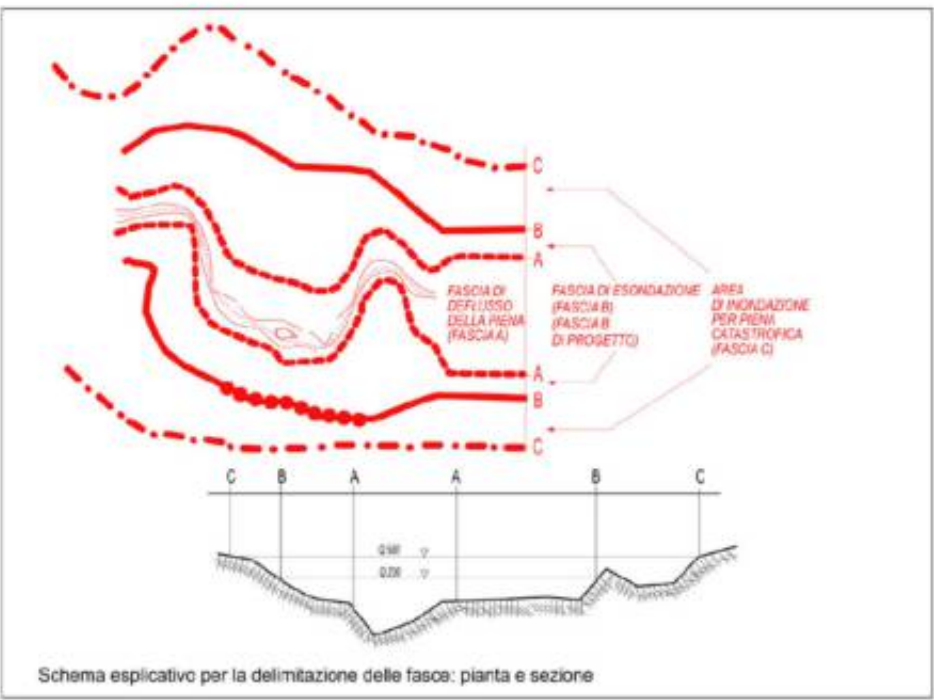


- LEGENDA**
- Progetto di Variante al PAI PO:
- Limite (*) tra la Fascia A e la Fascia B
 - Limite (*) tra la Fascia B e la Fascia C
 - Limite (*) esterno della Fascia C
 - Limite (*) di progetto tra la Fascia B e la Fascia C
- (*) il limite è individuato dal bordo interno del grafismo
- Aree inondabili per la piena di riferimento in assenza dell'intervento di realizzazione del limite B di progetto



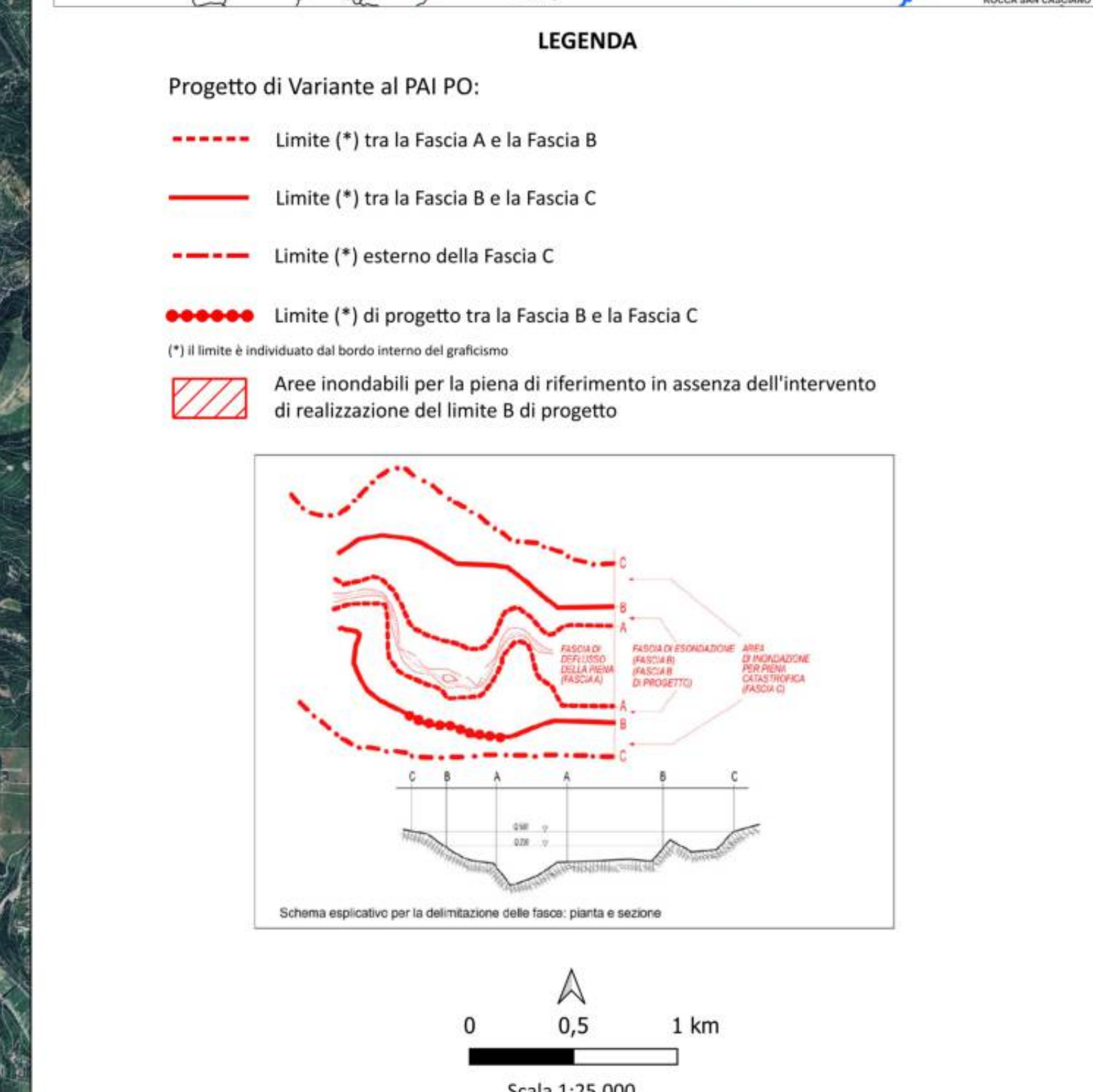
**PROGETTO DI VARIANTE AL PAI PO:
ESTENSIONE AI BACINI IDROGRAFICI
DEL RENO, ROMAGNOLI E CONCA
MARECCHIA**

FASCE FLUVIALI

Torrente Setta

Tav. 01 di 02

Dicembre 2025



Torrente Setta

Dicembre 2025