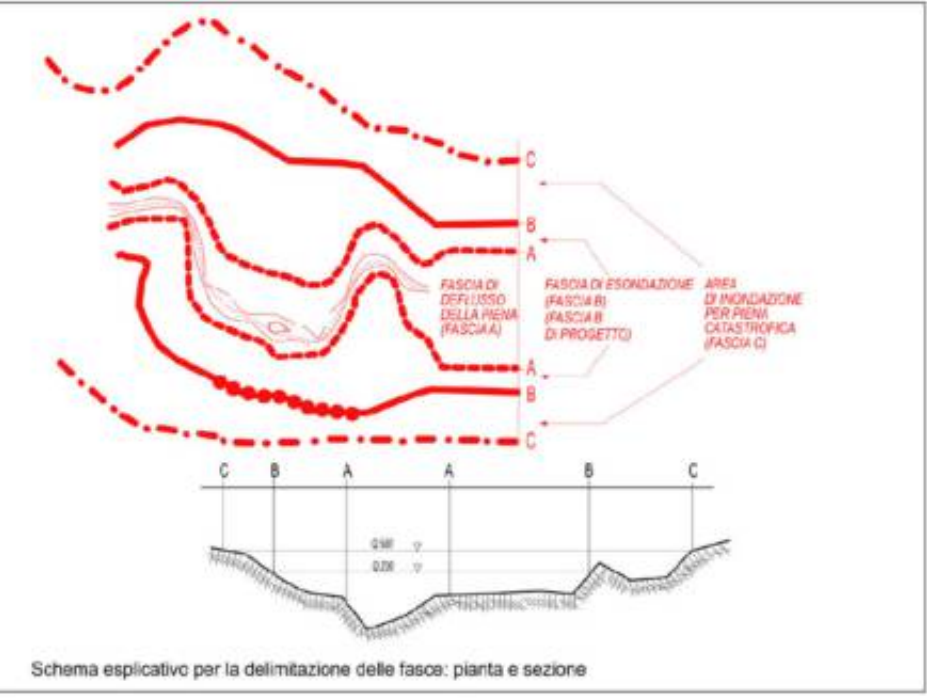


Progetto di Variante al PAI PO

- Limite (\*) tra la Fascia A e la Fascia B
- Limite (\*) tra la Fascia B e la Fascia C
- Limite (\*) esterno della Fascia C

(\*) il limite è individuato dal bordo interno del graficismo

-  Aree inondabili per la piena di riferimento in assenza dell'intervento di realizzazione del limite B di progetto



0 0,5 1 km  
Scala 1:25.000



**PROGETTO DI VARIANTE AL PAI PO:  
ESTENSIONE AI BACINI IDROGRAFICI  
DEL RENO, ROMAGNOLI E CONCA  
MARECCHIA**

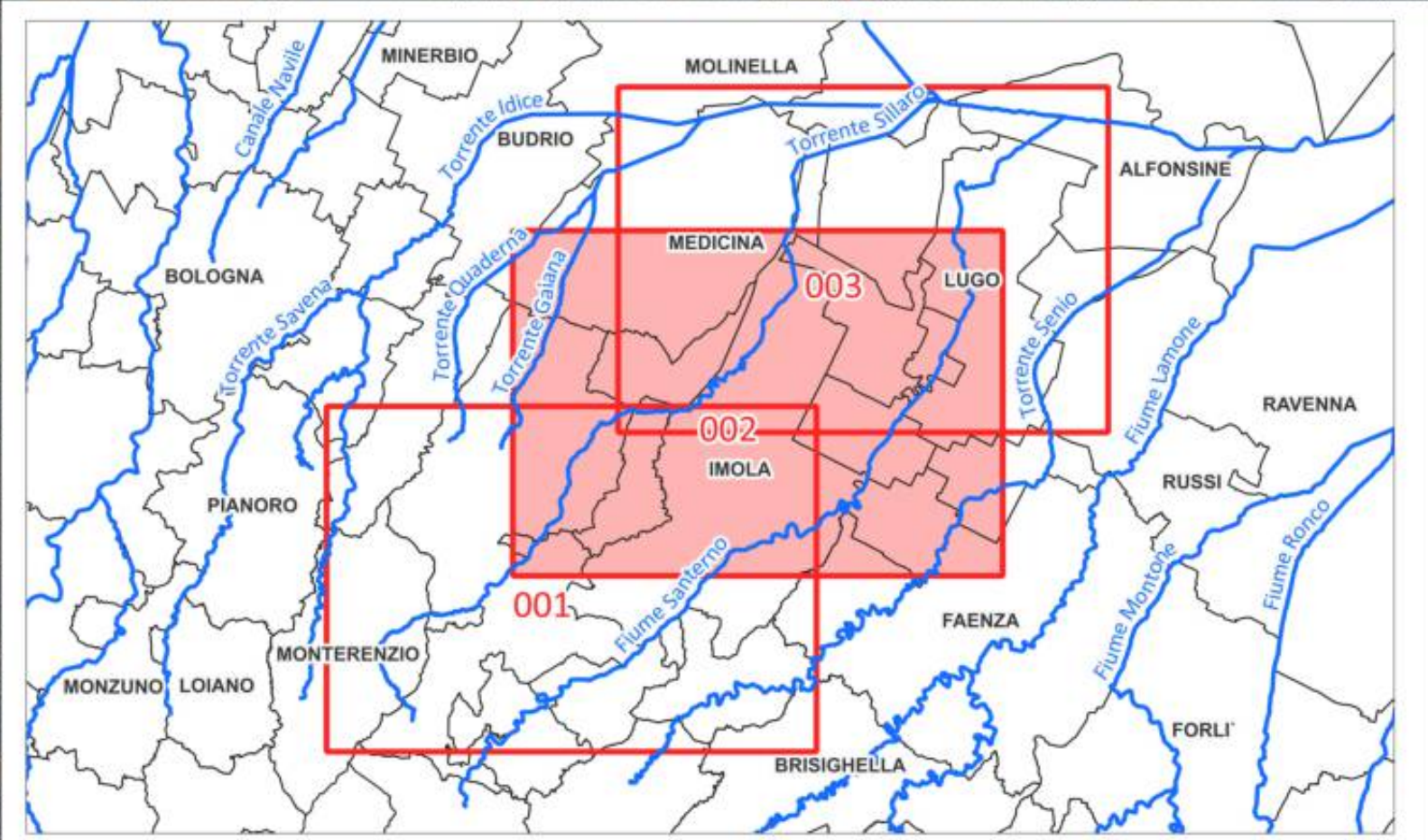
## FASCE FLUVIALI

## Torrente Sillaro

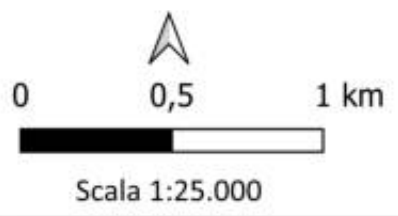
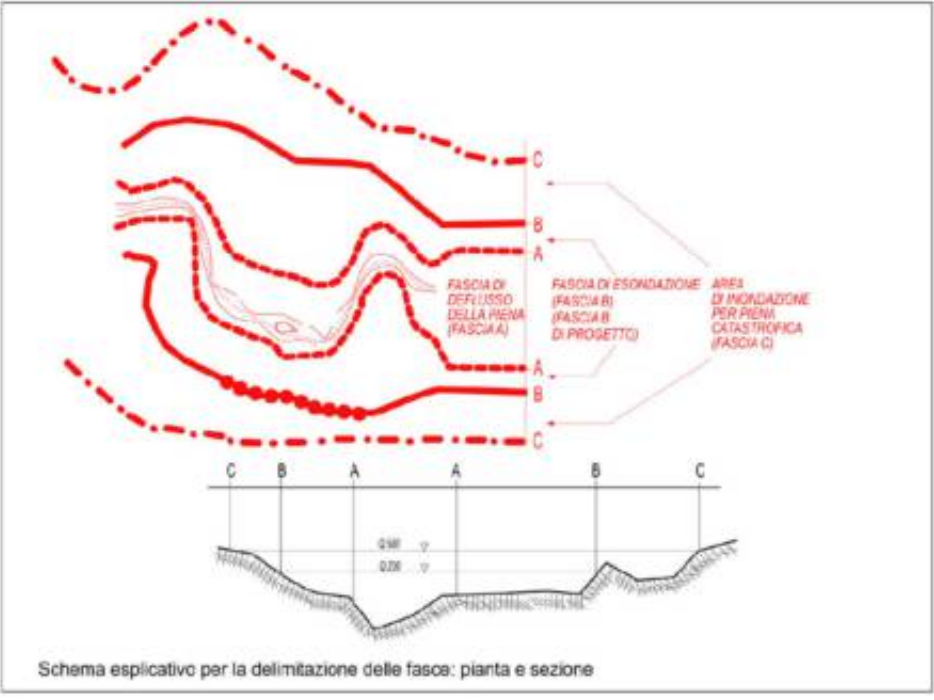
Tav. 01 di 03

Dicembre 2025





- LEGENDA**
- Progetto di Variante al PAI PO:
- Limite (\*) tra la Fascia A e la Fascia B
  - Limite (\*) tra la Fascia B e la Fascia C
  - Limite (\*) esterno della Fascia C
  - Limite (\*) di progetto tra la Fascia B e la Fascia C
- (\*) il limite è individuato dal bordo interno del grafismo
- ▨ Aree inondabili per la piena di riferimento in assenza dell'intervento di realizzazione del limite B di progetto



**PROGETTO DI VARIANTE AL PAI PO:  
ESTENSIONE AI BACINI IDROGRAFICI  
DEL RENO, ROMAGNOLI E CONCA  
MARECCHIA**

**FASCE FLUVIALI**  
**Torrente Sillaro**

Tav. 02 di 03

Dicembre 2025



