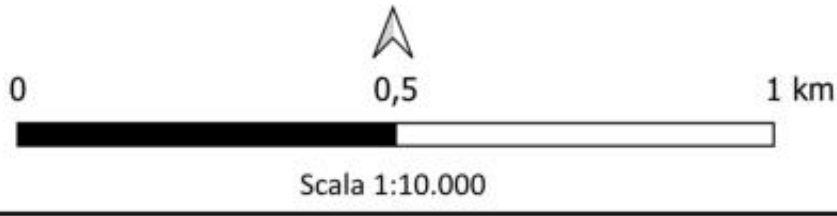


LEGENDA

Aree allagabili - PGRA (RP)

- P3 - H Alluvioni frequenti -elevata probabilità
- P2 - M Alluvioni poco frequenti -media probabilità
- P1 - L Scarsa probabilità di alluvioni o scenari di eventi estremi



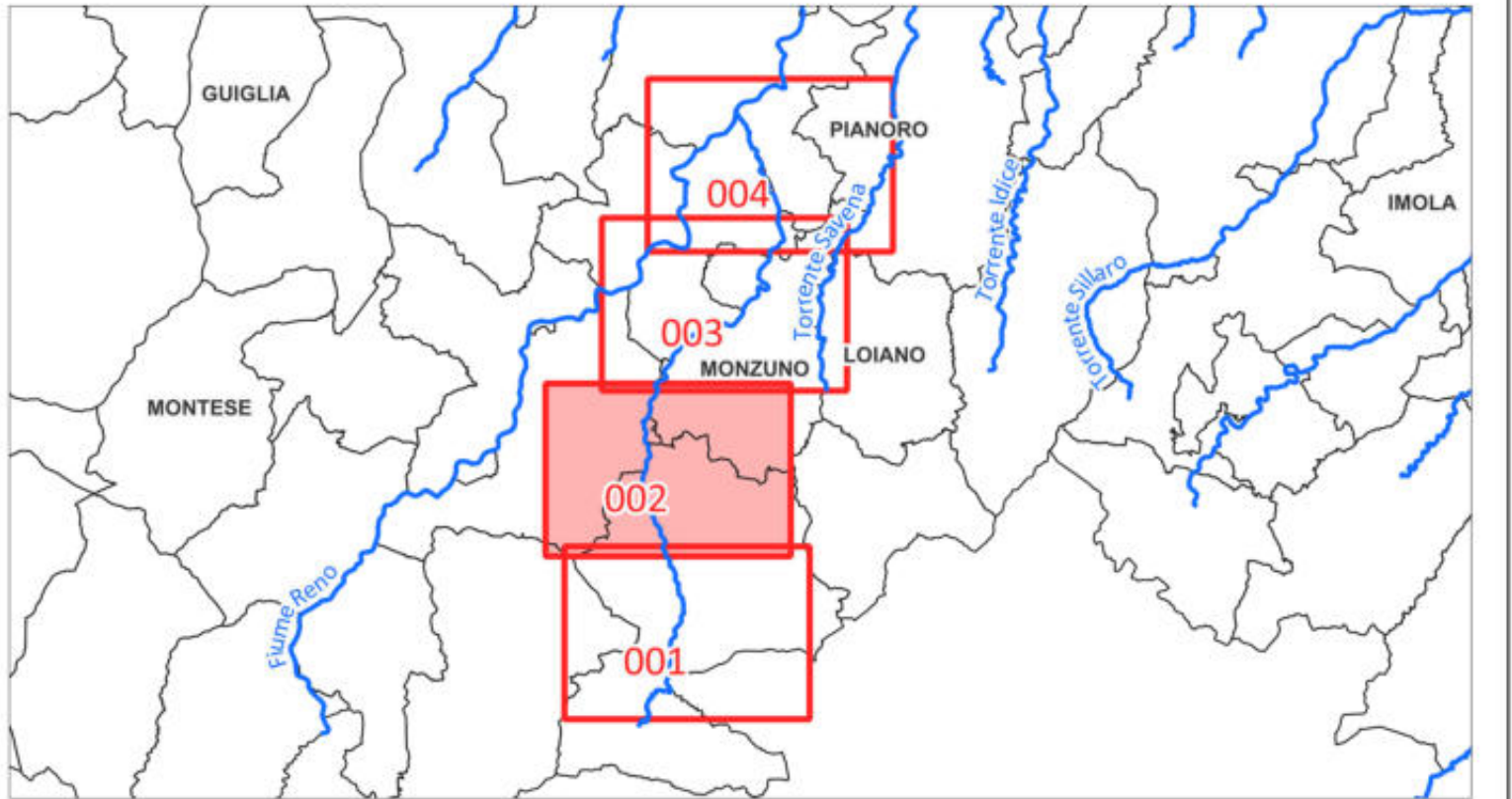
PROGETTO DI VARIANTE AL PAI PO:
ESTENSIONE AI BACINI IDROGRAFICI
DEL RENO, ROMAGNOLI E CONCA
MARECCHIA

AREE ALLAGABILI

Torrente Setta

Tav.01 di 04

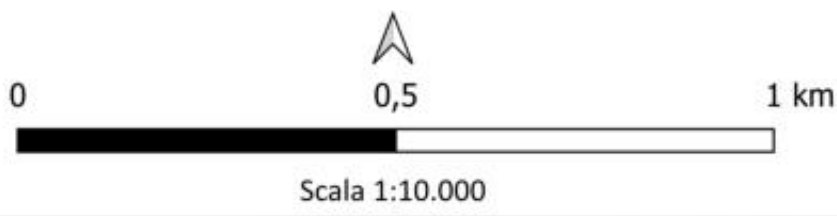
Dicembre 2025



LEGENDA

Aree allagabili - PGRA (RP)

- P3 - H Alluvioni frequenti -elevata probabilità
- P2 - M Alluvioni poco frequenti -media probabilità
- P1 - L Scarsa probabilità di alluvioni o scenari di eventi estremi



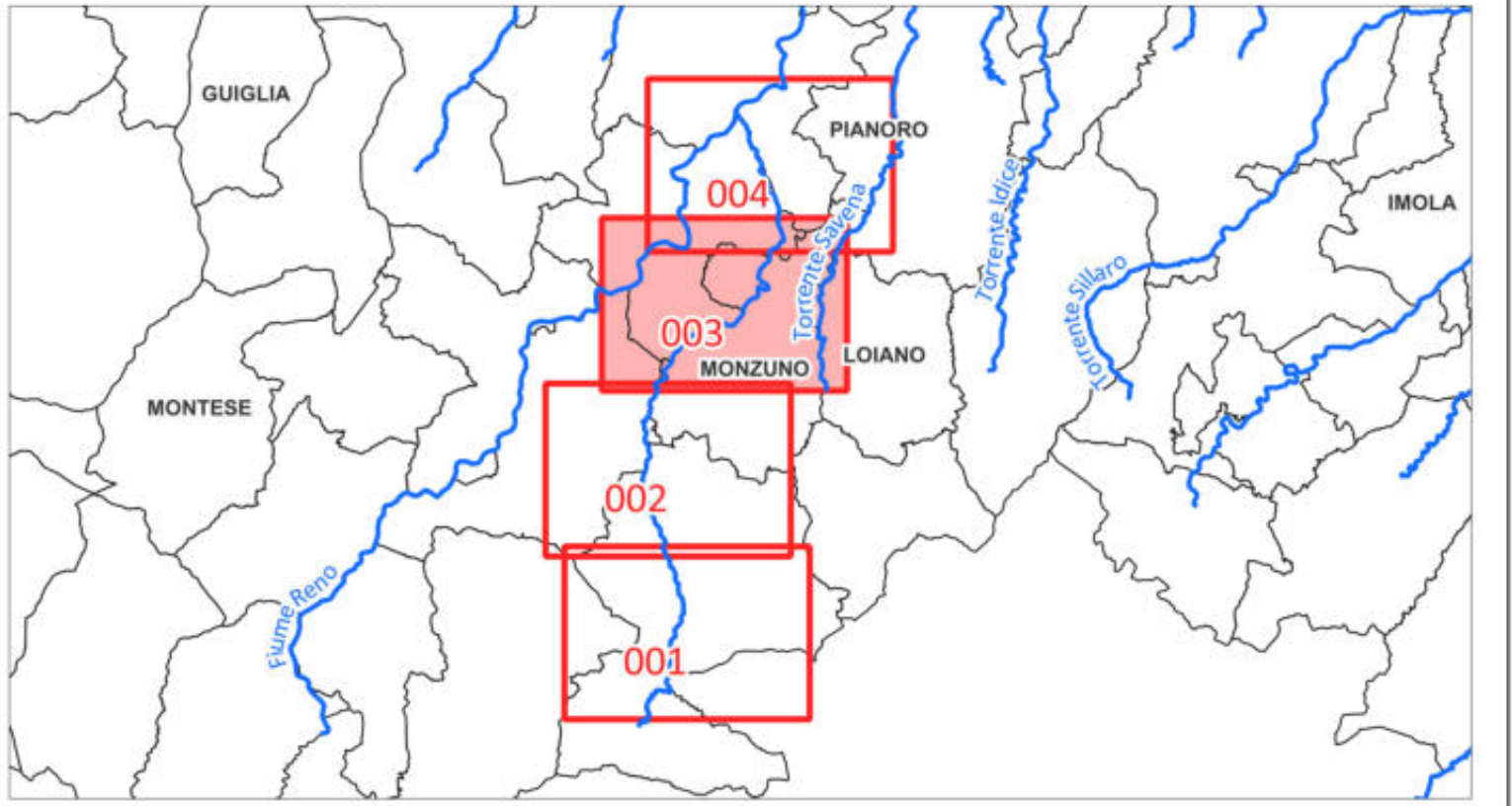
PROGETTO DI VARIANTE AL PAI PO:
ESTENSIONE AI BACINI IDROGRAFICI
DEL RENO, ROMAGNOLI E CONCA
MARECCHIA

AREE ALLAGABILI

Torrente Setta

Tav.02 di 04

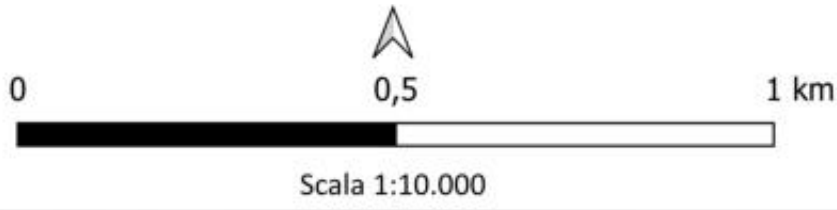
Dicembre 2025



LEGENDA

Aree allagabili - PGRA (RP)

- P3 - H Alluvioni frequenti -elevata probabilità
- P2 - M Alluvioni poco frequenti -media probabilità
- P1 - L Scarsa probabilità di alluvioni o scenari di eventi estremi



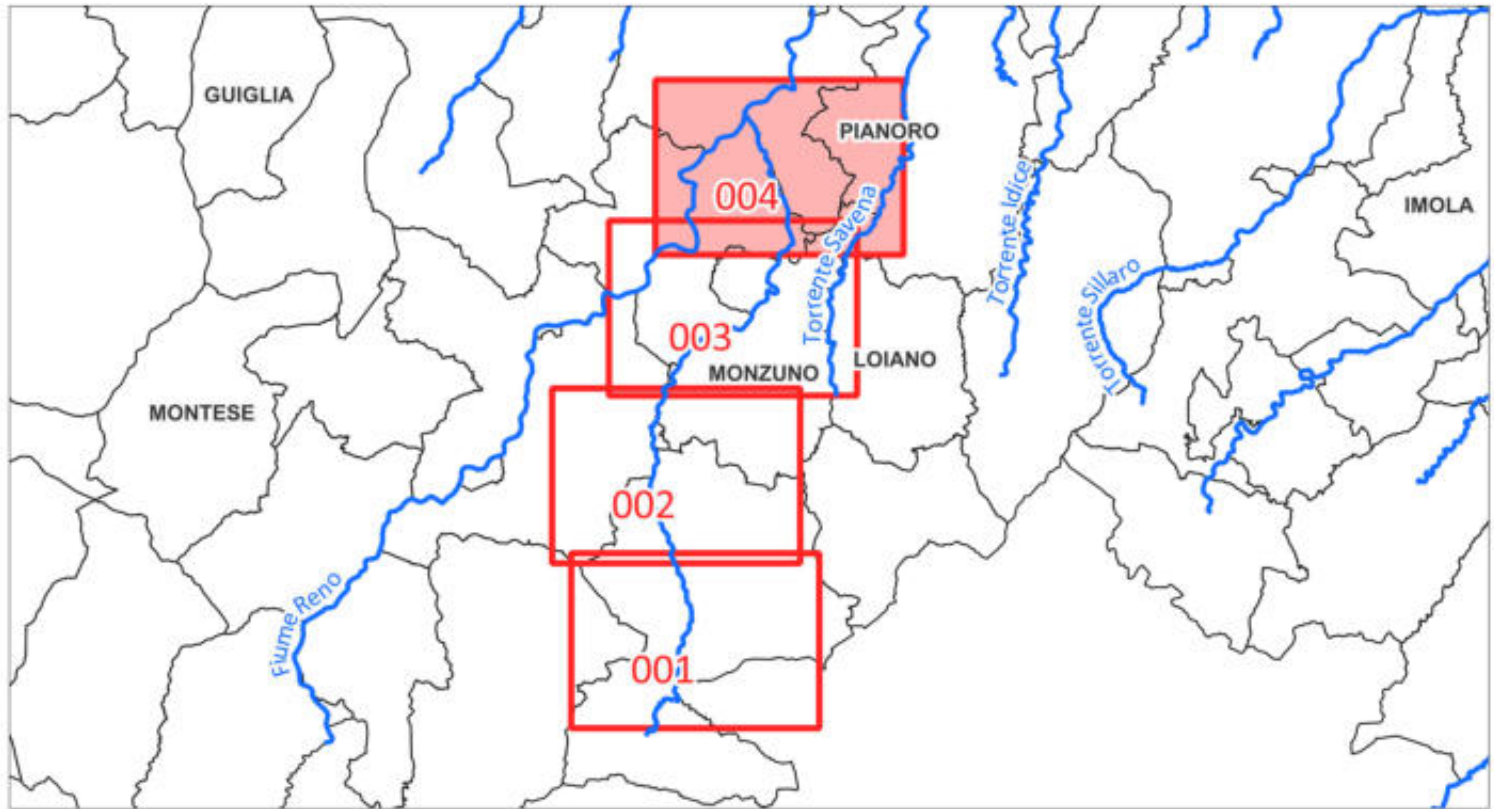
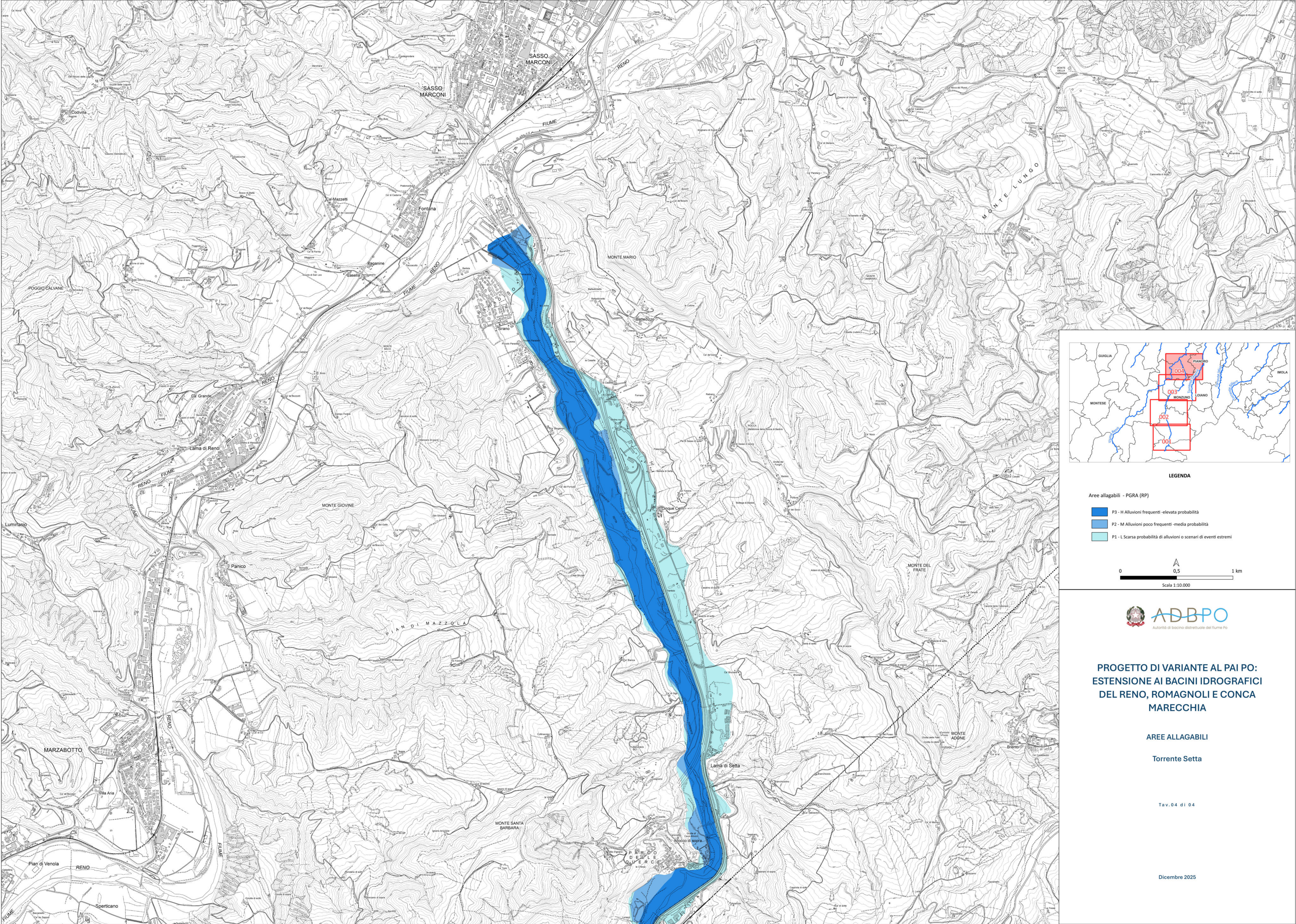
PROGETTO DI VARIANTE AL PAI PO:
ESTENSIONE AI BACINI IDROGRAFICI
DEL RENO, ROMAGNOLI E CONCA
MARECCHIA

AREE ALLAGABILI

Torrente Setta

Tav.03 di 04

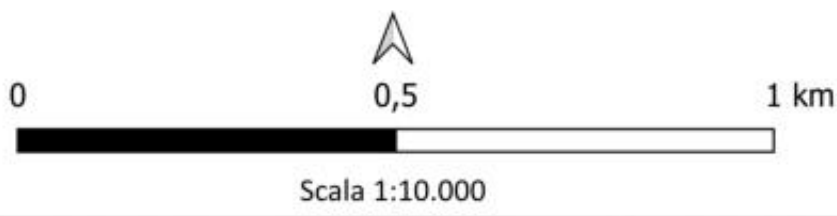
Dicembre 2025



LEGENDA

Aree allagabili - PGRA (RP)

- P3 - H Alluvioni frequenti -elevata probabilità
- P2 - M Alluvioni poco frequenti -media probabilità
- P1 - L Scarsa probabilità di alluvioni o scenari di eventi estremi



PROGETTO DI VARIANTE AL PAI PO:
ESTENSIONE AI BACINI IDROGRAFICI
DEL RENO, ROMAGNOLI E CONCA
MARECCHIA

AREE ALLAGABILI

Torrente Setta

Tav.04 di 04

Dicembre 2025